

GEMEINDE
DERENDINGEN



Einwohnergemeinde
4566 Oekingen

Ortsplanungsrevision

Bebauungsgrad & Verfügbarkeit (Stand 10.12.18)
Bebauungsgrad nachgeführt 7.8.2020

Beilage A zum Raumplanungsbericht

Luzernstrasse 34 · CH-4562 Derendingen
T +41 (0)32 661 33 33 · office@splag · www.splag


spl planer und
ingenieure ag



GEMEINDE
HORRIWIL

GEMEINDE
KRIEGSTETTEN

Legende

unbebautes Bauland			
	Bauland verfügbar	Gesamt	Areale
	W1, unbebaut	562 m ²	- m ²
	W2, unbebaut	11'055 m ²	5'621 m ²
	KEN, unbebaut	2'625 m ²	- m ²
	Bauland nicht verfügbar		
	W2, unbebaut	3'511 m ²	- m ²
	W2, teilweise bebaut*	3'247 m ²	- m ²
	* Flächen werden zu 50% berücksichtigt		

-  Gemeindegrenze
-  Bauzonengrenze neu

-  Wald
-  Gewässer

AV Daten SOGIS Okt. 2018